

MĚSTSKÝ ÚŘAD PLUMLOV

stavební odbor - stavební úřad

79803 Plumlov, Rudé armády 302, tel.: 582/393191, fax: 582/393385,

e-mail: podatelna@mestoplumlov.cz

Sp.zn.: Výst./00988/10/2

Plumlov, dne 10.5.2010

Č.j. : 01268/10

Vyřizuje: Ing. Pavlína Greplová

PROGLES s.r.o., 507 05 Konecchlumí 91

ÚZEMNÍ SOUHLAS

Stavební úřad Městského úřadu v Plumlově, jako stavební úřad příslušný podle § 13 odst. 1 písm. g) zákona č. 183/2006 Sb., o územním plánování a stavebním řádu (stavební zákon), ve znění pozdějších předpisů (dále jen "stavební zákon"), posoudil podle § 96 odst. 1 a 2 stavebního zákona oznámení o záměru umístění stavby, které dne 12.4.2010 podala

PROGLES s.r.o., IČ 27469468, 507 05 Konecchlumí 91

(dále jen "žadatel"), a na základě tohoto posouzení vydává podle § 96 stavebního zákona

s o u h l a s s u m í s t ě n í m s t a v b y

**úprava vzhledu střechy objektu lesní správy
Niva č.p. 47**

(dále jen "stavba") na pozemku st. p. 36/1 v katastrálním území Niva.

Popis stavby a jejího umístění:

- zřízení čtyř vikýřů s valbovým zastřešením a s osazeným oknem v jihozápadní části stávající sedlové části střechy objektu, výška hřebene vikýře v úrovni 7,2 m od podlahy přízemí. Šířka vikýře 2,2 m, výška 2,64 m. Osy vikýřů umístěné ve vzdálenostech 6,6 m a 10,45 m od vnější strany štítových obvodových zdí. Hřeben vikýřů bude umístěn 1,885 m pod úrovní stávajícího hřebene střechy objektu.

Záměr splňuje všechny podmínky podle § 96 odst. 1 stavebního zákona:

- je v zastavěném území nebo v zastavitelné ploše
- poměry v území se podstatně nemění
- záměr nevyžaduje nové nároky na veřejnou dopravní a technickou infrastrukturu
- závazné stanovisko dotčeného orgánu neobsahuje podmínky
- závazným stanoviskem dotčeného orgánu není vyjádřen nesouhlas
- záměr nepodléhá posouzení z hlediska vlivů na životní prostředí podle zvláštního právního předpisu

Splněna je podmínka podle § 96 odst. 2 stavebního zákona, protože záměr je:

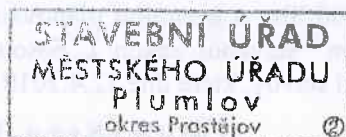
- změna stavby podle písmena h)

Poučení:

Územní souhlas platí 12 měsíců ode dne jeho vydání. Územní souhlas s umístěním stavby pozbývá platnosti, nebyla-li v této lhůtě podána žádost o stavební povolení, ohlášení nebo žádost o jiné rozhodnutí podle tohoto zákona nebo podobné rozhodnutí podle zvláštních právních předpisů, nebo bylo-li stavební nebo jiné povoloovací řízení po lhůtě platnosti územního souhlasu zastaveno anebo byla-li žádost zamítnuta.

Žadatel zajistí, aby informace o jeho záměru bezodkladně poté, co jej oznámil, byla vyvěšena na veřejně přístupném místě u stavby nebo pozemku, na nichž se má záměr uskutečnit, po dobu nejméně 30 dnů.

Ing. Pavlína Greplová
referentka stavebního úřadu, oprávněná úřední osoba

**Příloha :** (1x pro žadatele)

- situační výkres a pohled opatřený ověřovací doložkou

Obdrží:

účastníci (doručenky)

PROGLES s.r.o., 507 05 Konecchlumí 91

na vědomí

CE WOOD, a.s., Zlínské Paseky 3662, 760 01 Zlín

LAKWOOD s. r. o., Arnoldova 80, 295 01 Mnichovo Hradiště

Město Konice, Masarykovo nám. 27, 798 52 Konice

Městys Protivanov, Náměstí 32, 798 48 Protivanov

Obec Alojzov, 798 04 Alojzov 43

Obec Bousín, 798 61 Bousín 47

Obec Myslejovice, 798 05 Myslejovice 145

Obec Niva, 798 61 Niva

Obec Okrouhlá, 680 01 Okrouhlá 123

Obec Otínoves, 798 61 Otínoves 177

Obec Seloutky, 798 04 Seloutky 58

MĚSTSKÝ ÚŘAD PLUMLOV

stavební odbor - stavební úřad

79803 Plumlov, Rudé armády 302, tel.: 582/393191, fax: 582/393385,

e-mail: podatelna@mestoplumlov.cz

Sp.zn.: Výst./00987/10/2

Plumlov, dne 16.6.2010


Č.j.: 01656/10

Vyřizuje: Ing. Pavlína Greplová

Toto rozhodnutí nabylo právní moci
dne 16.7.2010 a je vykonatelné

PROGLES s.r.o., 507 05 Konecchlumí 91

ROZHODNUTÍ ÚZEMNÍ ROZHODNUTÍ



Výroková část:

Stavební úřad Městského úřadu v Plumlově, jako stavební úřad příslušný podle § 13 odst. 1 písm. g) zákona č. 183/2006 Sb., o územním plánování a stavebním řádu (stavební zákon), ve znění pozdějších předpisů (dále jen "stavební zákon"), v územním řízení posoudil podle § 84 až 91 stavebního zákona žádost o vydání rozhodnutí o umístění stavby nebo zařízení (dále jen "rozhodnutí o umístění stavby"), kterou dne 12.4.2010 podala

PROGLES s.r.o., IČ 27469468, 507 05 Konecchlumí 91

(dále jen "žadatel"), a na základě tohoto posouzení:

Vydává podle § 79 a 92 stavebního zákona a § 9 vyhlášky č. 503/2006 Sb., o podrobnější úpravě územního řízení, veřejnoprávní smlouvy a územního opatření

rozhodnutí o umístění stavby

**vodovodní přípojka
Niva č.p. 47**

(dále jen "stavba") na pozemku st. p. 36/1, parc. č. 180/60 v katastrálním území Niva.

Druh a účel umísťované stavby, umístění stavby na pozemku, prostorové řešení stavby:

- vodovodní přípojka z trub PE 80 SDR 11 průměru 32x2,3 vedená od vodovodního řádu pozemkem p.č. 180/60 a st.p.36/1 v k.ú. Niva kolmo k trase vodovodního řádu, t.j. rovnoběžně se severovýchodní hranicí stavby na st.p. 36/1v k.ú. Niva ve vzdálenosti 1 m od této hranice. Vodovodní přípojka bude ukončena ve vodoměrové šachtě umístěné na pozemku st.p.36/1 v k.ú. Niva v rohu při severovýchodní obvodové zdi objektu na st.p.36/1 v k.ú. Niva a současně při severozápadní obvodové zdi dvorního křídla tohoto objektu. Délka přípojky 10,5m.

Vymezení území dotčeného vlivy stavby.

- Části pozemku st. p. 36/1, parc. č. 180/60 v katastrálním území Niva přímo dotčené umístěním stavby.

Podmínky pro umístění stavby:

1. Stavba bude umístěna na pozemku st. p. 36/1, parc. č. 180/60 v katastrálním území Niva podle projektové dokumentace, kterou vypracoval
2. Způsob zastavění:
 - vodovodní přípojka z trub PE 80 SDR 11 průměru 32x2,3 vedená od vodovodního řádu pozemkem p.č. 180/60 a st.p.36/1 v k.ú. Niva kolmo k trase vodovodního řádu, t.j. rovnoběžně se severovýchodní hranicí stavby na st.p. 36/1v k.ú. Niva ve vzdálenosti 1 m od této hranice.

Vodovodní přípojka bude ukončena ve vodoměrové šachtě umístěné na pozemku st.p.36/1 v k.ú. Niva v rohu při severovýchodní obvodové zdi objektu na st.p.36/1 v k.ú. Niva a současně při severozápadní obvodové zdi dvorního křídla tohoto objektu. Délka přípojky 10,5m.

3. Žadatel zajistí vytyčení prostorové polohy stavby oprávněnou osobou.
4. Musí být splněny podmínky souhlasu orgánu ochrany ZPF, odboru životního prostředí, Městského úřadu v Prostějově k návrhu trasy č.j. PVMU 118267/2009 40 ze dne 27.8.2009, a to:
 - Stavbou budou dotčeny pouze parcely náležející do ZPF : p.č. . 180/60v k.ú. Niva.
 - Trasa vedení bude vytyčena, aby nedocházelo k neoprávněným záborům zemědělské půdy.
 - Potřebný manipulační pruh v trase musí být projednán s vlastníky a uživateli pozemků a budou sjednány podmínky uvolnění pozemku pro stavbu.
 - Při provádění výkopových prací na zemědělských pozemcích musí být provedena skrývka ornice a její zpětné rozprostření. Pozemky musí být uvedeny do původního stavu. Investor stavby zajistí, aby při provádění stavby byly plně respektovány zásady ochrany ZPF, vyplývající z ustanovení § 8 zákona č. 334/1992 Sb., o ochraně ZPF, ve znění pozdějších předpisů.
 - Pokud by realizace trvala déle než 12 měsíců (včetně potřebné na jejich uvedení pozemků do původního stavu) nebo plocha vstupních šachet podzemního vedení přesáhne v jednotlivých případech 30 m² nebo stanic podzemního vedení plochu 55 m², je nutno požádat příslušný orgán ochrany ZPF o dodatečné udělení souhlasu k odnětí pozemků dle § 9 odst. 6 zákona č. 334/1992 Sb., o ochraně ZPF, ve znění pozdějších předpisů.
 - V případě dotčení melioračních zařízení zajistí investor na vlastní náklady jejich následnou funkčnost.
 - Investor oznámí orgánu ochrany zemědělského půdního fondu Městského úřadu v Prostějově zahájení a ukončení všech zemních prací na zemědělských pozemcích.
5. Musí být splněny podmínky Montáží inženýrských sítí, spol.s.r.o., pro umístění stavby z vyjádření vydaného dne 28.4.2009, a to:
 - Vodoměrná šachta bude umístěna v šachtě ve dvoře domu stávající nemovitosti Niva 47.
 - Při křížení nebo souběhu vodovodní přípojky s ostatními inženýrskými sítěmi a jejich přípojkami musí být dodržena norma ČSN 73 6005.

Účastníci řízení na něž se vztahuje rozhodnutí správního orgánu (§ 27 odst. 1 správního řádu):

PROGLES s.r.o., 507 05 Konecchlumí 91

Odůvodnění:

Dne 12.4.2010 podal žadatel žádost o vydání rozhodnutí o umístění stavby.

Vlastnická práva k pozemkům a stavbám byla ověřena dálkovým přístupem do katastru nemovitostí.

Stavební úřad posoudil okruh účastníků řízení uvedených v žádosti a upravil okruh účastníků řízení tak, že do něj nezařadil Městys Drahaný, protože dle aktuálního stavu vlastníků dotčené stavby Niva č.p. 47 není Městys Drahaný jeho spoluvlastníkem

Žadatel doložil smlouvu o právu provést stavbu na pozemku p.č. 180/60 v k.ú. Niva uzavřenou s vlastníkem pozemku dne 19.8.2009 a souhlas firmy LAKEWOOD s.r.o.- většinového spoluvlastníka vlastníka pozemku st.p.36/1, parc. č. 180/60 v katastrálním území Niva - s umístěním stavby

Stavební úřad oznámil zahájení územního řízení známým účastníkům řízení a dotčeným orgánům. K projednání žádosti současně nařídil veřejné ústní jednání spojené s ohledáním na místě na den 15.6.2010, o jehož výsledku byl sepsán protokol.

Stavební úřad v provedeném územním řízení přezkoumal předloženou žádost z hledisek uvedených v §§ 86 a 90 stavebního zákona, projednal ji s účastníky řízení a s dotčenými orgány.

Umístění stavby je v souladu se schválenou územně plánovací dokumentací s územním plánem Obce Niva, schváleným zastupitelstvem obce Niva usnesením zastupitelstva obce č. 8/2003 dne 23.8.2003 včetně jeho změny.

Stavba je umístěna v plochách, které jsou v územním plánu zahrnuty do ustálených ploch veřejné zeleně, místních komunikací, koncová část přípojky v plochách občanské vybavenosti. Umístění stavby je ve všech uvedených funkčních využitích území přípustné, umístění přípojek inženýrských sítí není vymezeno mezi nepřipustným využitím dotčených funkčních ploch. Umístění stavby vyhovuje obecným požadavkům na využívání území.

Stavbou nebudou dotčeny architektonické ani urbanistické hodnoty v území. Předložené podklady jsou v souladu s doloženými stanovisky dotčených orgánů a vyjádřeními správců inženýrských sítí k umístění stavby.

Stanoviska sdělili:

- Městský úřad v Prostějově, odbor životního prostředí, stanovisko č.j. 110858/09 z 18.8.2009.
- Městský úřad v Prostějově, odbor životního prostředí, orgán ochrany ZPF, stanovisko - souhlas s trasou- PVMU 118267/2009 40 z 27.8.2009.

Stavební úřad zajistil vzájemný soulad předložených závazných stanovisek dotčených orgánů vyžadovaných zvláštními předpisy a zahrnul je do podmínek rozhodnutí.

Stavební úřad rozhodl, jak je uvedeno ve výrokové části rozhodnutí, za použití ustanovení právních předpisů ve výrokové části rozhodnutí uvedených.

Účastníci řízení - další dotčené osoby (§ 27 odst. 2 správního řádu):

CE WOOD, a.s., LAKEWOOD s. r. o., Město Konice, Městys Protivanov, Obec Alojzov, Obec Bousín, Obec Myslejovice, Obec Niva, Obec Okrouhlá, Obec Otinoves, Obec Seloutky, Montáže inženýrských sítí spol. s r.o., Provoz Protivanov - provoz vodovodů

Vypořádání s návrhy a námitkami účastníků:

- Účastníci neuplatnili návrhy a námítky.

Vyhodnocení připomínek veřejnosti:

- Připomínky veřejnosti nebyly vzneseny.

Vypořádání s vyjádřeními účastníků k podkladům rozhodnutí:

- Účastníci se k podkladům rozhodnutí nevyjádřili.

Poučení účastníků:

Proti tomuto rozhodnutí se lze odvolat do 15 dnů ode dne jeho oznámení ke Krajskému úřadu Olomouckého kraje, odboru strategického rozvoje kraje, Jeremenkova 40a, 779 11 Olomouc podáním u zdejšího správního orgánu.

Odvolání se podává s potřebným počtem stejnopisů tak, aby jeden stejnopis zůstal správnímu orgánu a aby každý účastník dostal jeden stejnopis. Nepodá-li účastník potřebný počet stejnopisů, vyhotoví je správní orgán na náklady účastníka.

Odvoláním lze napadnout výrokovou část rozhodnutí, jednotlivý výrok nebo jeho vedlejší ustanovení. Odvolání jen proti odůvodnění rozhodnutí je nepřipustné.

Stavební úřad po právní moci rozhodnutí předá ověřenou dokumentaci žadateli, případně obecnímu úřadu, jehož územního obvodu se umístění stavby týká, není-li sám stavebním úřadem, popřípadě též speciálnímu stavebnímu úřadu.

Rozhodnutí má podle § 93 odst. 1 stavebního zákona platnost 2 roky. Podmínky rozhodnutí o umístění stavby platí po dobu trvání stavby či zařízení, nedošlo-li z povahy věci k jejich konzumaci.

- Upozorňujeme, že dle zákona č. 20/1987 Sb., o státní památkové péči, ve znění pozdějších právních předpisů, jsou stavebníci již od doby přípravy stavby povinni tento záměr oznámit Archeologickému ústavu Akademie věd ČR a umožnit jemu nebo oprávněné organizaci provést na dotčeném území záchranný archeologický výzkum.

Miloslava Přikrylová
vedoucí stavebního odboru, oprávněná úřední osoba

**Poplatek:**

Správní poplatek podle zákona č. 634/2004 Sb., o správních poplatcích položky 18 písm. a) ve výši 1000 Kč byl zaplacen dne 12.4.2010.

Obdrží:

1x k vyvěšení na úřední desce městského úřadu

✓ Městský úřad Plumlov, Rudé armády 302, 798 03 Plumlov

1x k vyvěšení na úřední desce obecního úřadu

✓ Obecní úřad Niva, Niva 61, 798 61 Drahany

účastníci (doručenky)

✓ PROGLES s.r.o., 507 05 Konecchlumí 91

✓ Obec Niva, 798 61 Niva

účastníci (doručení veřejnou vyhláškou)

CE WOOD, a.s., Zlínské Paseky 3662, 760 01 Zlín

LAKWOOD s. r. o., Arnoldova 80, 295 01 Mnichovo Hradiště

Město Konice, Masarykovo nám. 27, 798 52 Konice

Městys Protivanov, Náměstí 32, 798 48 Protivanov

Obec Alojzov, 798 04 Alojzov 43

Obec Bousín, Bousín 47, 798 61 Drahany

Obec Myslejovice, 798 05 Myslejovice 145

Obec Okrouhlá, 680 01 Okrouhlá 123

Obec Otínoves, 798 61 Otínoves 177

Obec Seloutky, 798 04 Seloutky 58

Montáže inženýrských sítí spol. s r.o. Provoz Protivanov - provoz vodovodů, Za Školou 379, 798 48 Protivanov

dotčené orgány

✓ Městský úřad Prostějov odbor životního prostředí, pošt.schr. 39, 797 42 Prostějov

✓ Městský úřad Prostějov stavební úřad, úřad územního plánování, pošt.schr. 39a, 797 42 Prostějov

Vyvěšeno dne: _____

Sejmuto dne: _____

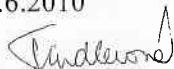
Razítko, podpis:

Razítko, podpis:

Toto rozhodnutí musí být vyvěšeno na úřední desce MěÚ Plumlov a úřední desce Obecního úřadu Niva po dobu 15 dnů ode dne vyvěšení a po vyznačení dne vyvěšení a sejmutí bude vráceno zpět MěÚ Plumlov, stavebnímu odboru – stavebnímu úřadu. Toto rozhodnutí musí být dle § 25 odst. (2) správního řádu zveřejněno též způsobem umožňujícím dálkový přístup.

Zveřejňuje-li se písemnost vyvěšením na více úředních deskách, považuje se za den vyvěšení den, ve kterém byla písemnost vyvěšena nejpozději (§ 20 stavebního zákona).

Vypraveno dne : 17.6.2010



MĚSTSKÝ ÚŘAD PLUMLOV

stavební odbor - stavební úřad

79803 Plumlov, Rudé armády 302, tel.: 582/393191, fax: 582/393385,

e-mail: podatelna@mestoplumlov.cz

Sp.zn.: Výst./02236/10/2

Plumlov, dne 30.8.2010

Č.j. : 02237/10

Vyřizuje: Ing. Pavlína Greplová

PROGLES s.r.o., Konecchlumí 91, 507 05 Konecchlumí

ÚZEMNÍ SOUHLAS

Stavební úřad Městského úřadu v Plumlově, jako stavební úřad příslušný podle § 13 odst. 1 písm. g) zákona č. 183/2006 Sb., o územním plánování a stavebním řádu (stavební zákon), ve znění pozdějších předpisů (dále jen "stavební zákon"), posoudil podle § 96 odst. 1 a 2 stavebního zákona oznámení o záměru umístění stavby, které dne 30.8.2010 podala

**PROGLES s.r.o., IČ 27469468, Konecchlumí 91, 507 05 Konecchlumí,
kterou zastupuje**

(dále jen "žadatel"), a na základě tohoto posouzení vydává podle § 96 stavebního zákona

s o u h l a s s u m í s t ě n í m s t a v b y

**žumpa
Nivač.p. 47**

(dále jen "stavba") na pozemku st. p. 36/1 v katastrálním území Niva.

Popis stavby a jejího umístění:

- plastová žumpa na vyvážení umístěná na pozemku st.p.36/1 v k.ú. Niva ve vzdálenosti 1 m od jihozápadní obvodové zdi vstupního křídla a současně 1 m od severozápadní obvodové zdi objektu Niva č.p.47 na st.p. 36/1 v k.ú. Niva. Žumpa typ 010.234-01 PP-ER 23.4 S, rozměry 5,16 m x 2,5 m, výška (hloubka) 2,16 m, objem 23,4 m³

Vymezení území dotčeného vlivy stavby.

- Část pozemku st.p.36/1 v k.ú. Niva přímo dotčený zastavěním žumpou

Záměr splňuje všechny podmínky podle § 96 odst. 1 stavebního zákona:

- je v zastavěném území nebo v zastavitelné ploše
- poměry v území se podstatně nemění
- záměr nevyžaduje nové nároky na veřejnou dopravní a technickou infrastrukturu
- závazné stanovisko dotčeného orgánu neobsahuje podmínky
- závazným stanoviskem dotčeného orgánu není vyjádřen nesouhlas
- záměr nepodléhá posouzení z hlediska vlivů na životní prostředí podle zvláštního právního předpisu

Splněna je podmínka podle § 96 odst. 2 stavebního zákona, protože záměr je:

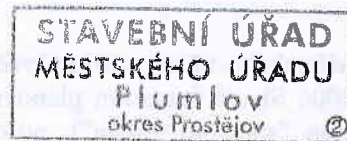
- stavba, která nevyžaduje stavební povolení ani ohlášení podle písm. a)

Poučení:

Územní souhlas platí 12 měsíců ode dne jeho vydání. Územní souhlas s umístěním stavby pozbývá platnosti, nebyla-li v této lhůtě podána žádost o stavební povolení, ohlášení nebo žádost o jiné rozhodnutí podle tohoto zákona nebo podobné rozhodnutí podle zvláštních právních předpisů, nebo bylo-li stavební nebo jiné povolení řízení po lhůtě platnosti územního souhlasu zastaveno anebo byla-li žádost zamítnuta.

Žadatel zajistí, aby informace o jeho záměru bezodkladně poté, co jej oznámil, byla vyvěšena na veřejně přístupném místě u stavby nebo pozemku, na nichž se má záměr uskutečnit, po dobu nejméně 30 dnů.

Ing. Pavlína Greplová
referentka stavebního úřadu, oprávněná úřední osoba

**Obdrží:**

účastníci (doručenky)

PROGLES s.r.o., Konecchlumí č.p. 91, 507 05 Konecchlumí, kterou zastupuje

na vědomí

Obecní úřad Niva, Niva č.p. 61, 798 61 Drahaný

MĚSTSKÝ ÚŘAD PLUMLOV

stavební odbor - stavební úřad

79803 Plumlov, Rudé armády 302, tel.: 582/393191, fax: 582/393385,

e-mail: podatelna@mestoplumlov.cz

Sp.zn.: Výst./01972/10/2

Plumlov, dne 23.9.2010

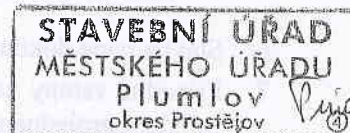
Č.j.: 02474/10

Vyřizuje: Ing. Pavlína Greplová

Toto rozhodnutí nebylo právní moci

dne 23.10.2010 a je vykonatelné

PROGLES s.r.o., Konecchlumí 91, 507 05 Konecchlumí



**ROZHODNUTÍ
STAVEBNÍ POVOLENÍ**

Výroková část:

Stavební úřad Městského úřadu v Plumlově, jako stavební úřad příslušný podle § 13 odst. 1 písm. g) zákona č. 183/2006 Sb., o územním plánování a stavebním řádu (stavební zákon), ve znění pozdějších předpisů (dále jen "stavební zákon"), ve stavebním řízení přezkoumal podle § 109 až 114 stavebního zákona žádost o stavební povolení, kterou dne 26.7.2010 podala

PROGLES s.r.o., IČ 27469468, Konecchlumí 91, 507 05 Konecchlumí

(dále jen "stavebník"), a na základě tohoto přezkoumání:

Vydává podle § 115 stavebního zákona a § 5 a 6 vyhlášky č. 526/2006 Sb., kterou se provádějí některá ustanovení stavebního zákona ve věcech stavebního řádu

stavební povolení

na stavbu:

**nástavba a stavební úpravy objektu lesní správy na ubytovnu
Nivač.p. 47**

(dále jen "stavba") na pozemku st. p. 36/1 v katastrálním území Niva.

Stavba obsahuje:

- zasypaní sklepa
- stavební úpravy 1.NP (zejména odstranění stávajícího schodiště, vybourání části příček a konstrukcí podlah, zřízení nového hygienického zázemí a kotelny, vybudování nového schodiště do podkroví
- odstranění stávající střechy a krovu
- zřízení nového krovu a střechy s vikýři při zachování výšky hřebene střechy, osazení I nosníků mezi nosné trámy stropu, zřízení nové konstrukce podlahy z betonu do trapézového plechu, provedení ztužujících věnců, zřízení ubytovací části v podkroví s kapacitou 10 osob

Podmínky pro provedení stavby:

1. Stavba bude provedena podle projektové dokumentace, kterou vypracoval

(část požárně bezpečnostní),

(část technika prostředí stavby),

(část

silnoproudá elektrotechnika vč. bleskosvodu). Případné změny nesmí být provedeny bez předchozího povolení stavebního úřadu.

2. Žadatel oznámí stavebnímu úřadu termín zahájení stavby.
3. Stavba bude provedena dodavatelsky.
4. Před zahájením stavebních prací oznámí stavebník jméno(název), adresu (sídlo) zhotovitele stavby.
5. Stavebník oznámí stavebnímu úřadu tyto fáze výstavby pro kontrolní prohlídky stavby:
 - Dokončení stavby - závěrečná kontrolní prohlídka
6. Stavba bude dokončena do **31.12.2012**.
7. Případné vstupy na cizí pozemky nutné pro provádění stavby musí být s vlastníky těchto pozemků předem projednány. Oznámení o těchto skutečnostech a termíny vstupů budou stavebníkem sděleny minimálně 7 dnů předem.
8. Musí být splněny podmínky Městského úřadu v Prostějově, odboru životního prostředí, orgánu odpadového hospodářství, ze stanoviska vydaného dne 26.5.2010 pod č.j. 106890/10, a to:
 - Při závěrečném řízení budou předloženy doklady o předání odpadů ze stavby osobám oprávněným k jejich převzetí do zařízení k tomu účelu zkolaudovaným.
9. Musí být splněny podmínky Hasičského záchranného sboru Olomouckého kraje, územního odboru Prostějov, ze stanoviska vydaného dne 15.7.2010 pod č.j. HSOL-3839-2/2010, a to:
 - Během realizace stavby plně respektovat platné požárně bezpečnostní řešení a stavbu konzultovat s jejím zpracovatelem.
 - Před započítím s užíváním stavby pro účel, k němuž byla povolena, budou předloženy příslušné doklady prokazující splnění požadovaných vlastností výrobků resp. konstrukcí a požárně bezpečnostních zařízení (sádkokartonové podhledy, příčky, konstrukce dodatečné vnější izolace, požární uzávěry, nouzové osvětlení, systémy autonomní detekce a signalizace)-t.j. prohlášení o shodě vč. certifikátů, revizní zprávy, doklady o provozuschopnosti apod., prohlášení zhotovitele (firmy oprávněné k dané činnosti, osoby odpovědné za provedení stavby) o provedení stavby v souladu s projektovou dokumentací a požárně bezpečnostním řešením.

Účastníci řízení na něž se vztahuje rozhodnutí správního orgánu (§27 odst.1 zákona č.500/2004 Sb.,správního řádu):

PROGLES s.r.o., Konecchlumí 91, 507 05 Konecchlumí

Odůvodnění:

Dne 26.7.2010 podal stavebník žádost o vydání stavebního povolení na výše uvedenou stavbu, uvedeným dnem bylo zahájeno stavební řízení.

Souhlas s umístěním stavby (nástavba, t.j. úprava tvaru střechy – zřízení vikýřů) byl vydán dne 10.5.2010 pod sp. zn. Výst./00988/10/2, č.j.01268/10.

Stavební úřad oznámil zahájení stavebního řízení známým účastníkům řízení a dotčeným orgánům. K projednání žádosti současně nařídil ústní jednání spojené s ohledáním na místě na 21.9.2010, o jehož výsledku byl sepsán protokol.

Vlastnické vztahy k pozemkům a stavbám byly ověřeny dálkovým přístupem do katastru nemovitostí. Stavebník doložil právo založené smlouvou provádět stavbu na pozemku a stavbě, ke kterým nemá vlastnické právo, uzavřenou s většinovým spoluvlastníkem stavbou přímo dotčených nemovitostí dne 26.3.2010.

Stavební úřad v provedeném stavebním řízení přezkoumal předloženou žádost z hledisek uvedených v § 111 stavebního zákona, projednal ji s účastníky řízení a s dotčenými orgány a zjistil, že jejím uskutečněním nebo užíváním nejsou ohroženy zájmy chráněné stavebním zákonem, předpisy vydanými k jeho provedení a zvláštními předpisy.

Projektová dokumentace je zpracovaná v souladu se schválenou územně plánovací dokumentací - územním plánem Obce Niva, schváleného zastupitelstvem obce Niva usnesením zastupitelstva obce č. 8/2003 dne 23.8.2003 včetně jeho změn. Stavba je v územně plánovací dokumentaci zařazená v ploše s funkčním využitím pro občanskou vybavenost. Tomuto účelu odpovídá i nový způsob využití stavby. Projektová dokumentace je zpracována v odpovídajícím rozsahu a podrobnostech oprávněnou osobou, je přehledná a úplná a splňuje obecné technické požadavky na stavby v souladu s výše uvedeným souhlasem s umístěním stavby. Přístup ke stavbě je zajištěn stávajícím způsobem z přilehlé místní komunikace přes pozemky veřejného prostranství. Napojení na inženýrské sítě bude zajištěno stávajícími a novými přípojkami. Pitná voda bude zajištěna novou přípojkou vody, na kterou vydal stavební úřad MěÚ Plumlov územní rozhodnutí o umístění stavby dne 16.6.2010 pod sp.zn. Výst./00987/10/2, č.j. 01656/10 a které nabylo dne 20.7.2010 právní moci. Splaškové vody budou odváděny do žumpy, souhlas s umístěním stavby žumpy byl vydán dne 30.8.2010 pod sp.zn. Výst./02236/10/2, č.j. 02237/10. Stavební úřad v průběhu řízení neshledal důvody, které by bránily povolení stavby.

Stanoviska sdělili:

- Hasičský záchranný sbor Olomouckého kraje, Wolkerova č.p. 6, 796 01 Prostějov 1, stanovisko vydané dne 15.7.2010 pod č.j. HSOL-3839-2/2010
- Krajská hygienická stanice Olomouckého kraje, územní pracoviště Prostějov, Šafaříkova č.p. 2907/49, 796 01 Prostějov 1, stanovisko vydané dne 10.6.2010 pod sp. zn. 3.5-S/10, č.j. M3PV958S/2010.
- Městský úřad Prostějov, odbor životního prostředí, pošt.schr. č.p. 39, 797 42 Prostějov, stanoviska vodoprávního úřadu, orgánu odpadového hospodářství, orgánu ochrany lesa, ochrany ZPF, orgánu státní správy myslivosti vydaná dne 26.5.2010 pod č.j. 106890/10.

Stavební úřad zajistil vzájemný soulad předložených závazných stanovisek dotčených orgánů vyžadovaných zvláštními předpisy a zahrnul je do podmínek rozhodnutí.

Stavební úřad rozhodl, jak je uvedeno ve výrokové části rozhodnutí, za použití ustanovení právních předpisů ve výrokové části rozhodnutí uvedených.

Účastníci řízení - další dotčené osoby (§27 odst.2 zákona č.500/2004 Sb.,správního řádu):

LAKEWOOD s. r. o., Město Konice, Obec Otínoves, Obec Okrouhlá, Obec Seloutky, Obec Alojzov, Obec Myslejovice, CE WOOD, a.s., Obec Bousín, Obec Niva, Městys Protivanov,

Vypořádání s návrhy a námitkami účastníků:

- Účastníci neuplatnili návrhy a námítky.

Vypořádání s vyjádřeními účastníků k podkladům rozhodnutí:

- Účastníci se k podkladům rozhodnutí nevyjádřili.

Poučení účastníků:

Proti tomuto rozhodnutí se lze odvolat do 15 dnů ode dne jeho oznámení ke podáním u zdejšího správního orgánu.

Odvolání se podává s potřebným počtem stejnopisů tak, aby jeden stejnopis zůstal správnímu orgánu a aby každý účastník dostal jeden stejnopis. Nepodá-li účastník potřebný počet stejnopisů, vyhotoví je správní orgán na náklady účastníka.

Odvoláním lze napadnout výrokovou část rozhodnutí, jednotlivý výrok nebo jeho vedlejší ustanovení. Odvolání jen proti odůvodnění rozhodnutí je nepřípustné.

Stavební úřad po dni nabytí právní moci stavebního povolení zašle stavebníkovi jedno vyhotovení ověřené projektové dokumentace a štítek obsahující identifikační údaje o povolené stavbě.

Stavebník je povinen štítek před zahájením stavby umístit na viditelném místě u vstupu na staveniště a ponechat jej tam až do dokončení stavby, případně do vydání kolaudačního souhlasu; rozsáhlé stavby se mohou označit jiným vhodným způsobem s uvedením údajů ze štítku.

Stavba nesmí být zahájena, dokud stavební povolení nenabude právní moci. Stavební povolení pozbývá platnosti, jestliže stavba nebyla zahájena do 2 let ode dne, kdy nabylo právní moci.

Stavba může být užívána pouze na základě kolaudačního souhlasu.

Miloslava Přikrylová
vedoucí stavebního odboru, oprávněná úřední osoba



Poplatek:

Správní poplatek podle zákona č. 634/2004 Sb., o správních poplatcích položky 17 odst. 1 písm. i) ve výši 2500 Kč byl zaplacen dne 6.9.2010.

Obdrželi:

účastníci (doručenky)

- ✓ PROGLES s.r.o., Konecchlumí č.p. 91, 507 05 Konecchlumí
- ✓ LAKEWOOD s. r. o., Arnoldova č.p. 80, 295 01 Mnichovo Hradiště - Pod Kolečubou 70, nové město / 506 01 Jicin
- ✓ Město Konice, Masarykovo nám. č.p. 27, 798 52 Konice
- ✓ Obec Otinoves, Otinoves č.p. 177, 798 61 Drahany
- ✓ Obec Okrouhlá, Okrouhlá č.p. 123, 680 01 Boskovice
- ✓ Obec Seloutky, Seloutky č.e. 58, 798 04 Určice
- ✓ Obec Alojzov, Alojzov č.p. 43, 798 04 Určice
- ✓ Obec Myslejovice, Myslejovice č.p. 145, 798 05 Myslejovice
- ✓ CE WOOD, a.s., Zlínské Paseky č.p. 3662, 760 01 Zlín 1
- ✓ Obec Bousín, Bousín č.p. 47, 798 61 Drahany
- ✓ Obec Niva, Niva č.p. 61, 798 61 Drahany
- ✓ Městys Protivanov, Náměstí č.n. 32. 798 48 Protivanov

dotčené orgány

- ✓ Hasičský záchranný sbor Olomouckého kraje, Wolkerova č.p. 6, 796 01 Prostějov 1
- ✓ Krajská hygienická stanice Olomouckého kraje, územní pracoviště Prostějov, Šafaříkova č.p. 2907/49, 796 01 Prostějov 1
- ✓ Městský úřad Prostějov, odbor životního prostředí, pošt.schr. č.p. 39, 797 42 Prostějov

Vypraveno dne : 23.9.2010

Sindlerová

MĚSTSKÝ ÚŘAD PLUMLOV

stavební odbor - stavební úřad

79803 Plumlov, Rudé armády 302, tel.: 582/393191, fax: 582/393385,

e-mail: podatelna@mestoplumlov.cz

Sp.zn.: Výst./1267/2014/2

Plumlov, dne 19.1.2015

Č.j. : 0188/2015

Vyřizuje: Ing. Pavlína Greplová

Obec Niva, Niva 61, 798 61 Drahany

Obec Otinoves, Otinoves 177, 798 61 Drahany

Obec Seloutky, Seloutky 58, 798 04 Určice

LAKEWOOD s. r. o., Pod Koželuhy 70, 506 01 Jičín

Obec Alojzov, Alojzov 43, 798 04 Určice

Městys Protivanov, Náměstí 32, 798 48 Protivanov

Obec Bousín, Bousín 47, 798 61 Drahany

Obec Myslejovice, Myslejovice 145, 798 05 Myslejovice

ÚZEMNÍ SOUHLAS

Stavební úřad Městského úřadu v Plumlově, jako stavební úřad příslušný podle § 13 odst. 1 písm. e) zákona č. 183/2006 Sb., o územním plánování a stavebním řádu (stavební zákon), ve znění pozdějších předpisů (dále jen "stavební zákon"), posoudil podle § 96 odst. 1 až 3 stavebního zákona žádost o územní souhlas, který dne 29.4.2014 podali

Obec Myslejovice, IČO 00288489, Myslejovice 145, 798 05 Myslejovice,

Obec Bousín, IČO 00288047, Bousín 47, 798 61 Drahany,

Městys Protivanov, IČO 00288675, Náměstí 32, 798 48 Protivanov,

Obec Alojzov, IČO 00488542, Alojzov 43, 798 04 Určice,

LAKEWOOD s. r. o., IČO 27605434, Pod Koželuhy 70, 506 01 Jičín.

Obec Seloutky, IČO 00488551, Seloutky 58, 798 04 Určice,

Obec Otinoves, IČO 00288594, Otinoves 177, 798 61 Otinoves,

Obec Niva, IČO 00288519, Niva 61, 798 61 Drahany

a

které zastupuje

(dále jen "žadatel"), a na základě tohoto posouzení vydává podle § 96 stavebního zákona

s o u h l a s s u m í s t ě n í m s t a v b y

kanalizační přípojka splaškové kanalizace k objektu

Niva č.p. 47

(dále jen "stavba") na pozemku st. p. 36/1, druh pozemku zastavěná plocha a nádvoří, parc. č. 180/60, druh pozemku trvalý travní porost, 180/59, druh pozemku ostatní plocha, v katastrálním území Niva.

Popis záměru:

- kanalizační přípojka splaškové kanalizace z trub PP DN 150 umístěná na pozemku st.p.36/1, p.č. 180/59, 180/60 v k.ú. Niva. Přípojka bude napojena na potrubí vnitřní splaškové kanalizace ve dvoře objektu u základu severovýchodní obvodové zdi budovy na pozemku st.p.36/1 v k.ú. Niva. Od místa napojení bude vedena přípojka v délce 3,1 m severovýchodním směrem kolmo k obvodové zdi budovy, poté dojde k prvnímu lomu trasy přípojky, která budeš dále pokračovat severozápadním směrem pozemkem st.p.36/1 a p.č. 180/60 v k.ú. Niva v délce 28,3 m. Na pozemku p.č. 180/60 v k.ú. Niva bude druhý lom trasy

přípojky, ta bude vedena v posledním úseku kolmo k hranici pozemku p.č. 180/59 v k.ú. Niva v délce 6,6 m pozemky p.č. 180/60 a 180/59 v k.ú. Niva. Přípojka bude zaústěna do splaškového kanalizačního řadu ve výstavbě, do kanalizační stoky BF v blízkosti kanalizační šachty Š4 BF. v druhém lomu trasy přípojky na pozemku p.č. 180/60 v k.ú. Niva bude osazena revizní plastová šachta DN 300. Délka přípojky 38 m.

Podmínky pro provedení záměru a pro zpracování projektové dokumentace:

1. Stavba bude umístěna a provedena na pozemku st.p.36/1, p.č. 180/59, 180/60 v k.ú. Niva podle ověřené dokumentace, kterou vyhotovil
2. Způsob zastavění:
 - kanalizační přípojka splaškové kanalizace z trub PP DN 150 umístěná na pozemku st.p.36/1, p.č. 180/59, 180/60 v k.ú. Niva. Přípojka bude napojena na potrubí vnitřní splaškové kanalizace ve dvorech objektu u základu severovýchodní obvodové zdi budovy na pozemku st.p.36/1 v k.ú. Niva. Od místa napojení bude vedena přípojka v délce 3,1 m severovýchodním směrem kolmo k obvodové zdi budovy, poté dojde k prvnímu lomu trasy přípojky, která budeš dále pokračovat severozápadním směrem pozemkem st.p.36/1 a p.č. 180/60 v k.ú. Niva v délce 28,3 m. Na pozemku p.č. 180/60 v k.ú. Niva bude druhý lom trasy přípojky, ta bude vedena v posledním úseku kolmo k hranici pozemku p.č. 180/59 v k.ú. Niva v délce 6,6 m pozemky p.č. 180/60 a 180/59 v k.ú. Niva. Přípojka bude zaústěna do splaškového kanalizačního řadu ve výstavbě, do kanalizační stoky BF v blízkosti kanalizační šachty Š4 BF. v druhém lomu trasy přípojky na pozemku p.č. 180/60 v k.ú. Niva bude osazena revizní plastová šachta DN 300. Délka přípojky 38 m.
3. Žadatel zajistí vytýčení stavby oprávněnou osobou.
4. Stavba bude přístupná z veřejné místní komunikace na pozemku p.č. 180/59 v k.ú. Niva.
5. Stavba bude napojena na kanalizační splaškový řad ve výstavbě. Napojení na ostatní sítě technické infrastruktury stavba nevyžaduje.
6. S odpady bude nakládáno v souladu se zákonem č. 185/2001 Sb., o odpadech a o změně některých dalších zákonů ve znění pozdějších předpisů. Odpady, které vzniknou během stavby, budou předány pouze osobám oprávněným k jejich převzetí do zařízení k tomu účelu zkolaudovaným a o tomto předání budou předloženy doklady. V průběhu stavby budou přijata taková opatření, která povedou k minimalizaci prašnosti v okolí stavby.
7. Musí být splněny podmínky Magistrátu města Prostějova, odboru životního prostředí, orgánu ochrany zemědělského půdního fondu (ZPF), ze souhlasu k návrhu trasy vydaného dne 6.3.2014 pod č.j. PVMU 32064/2014 40, sp.zn. OŽP 584/2014 a to:
 - Trasou budou dotčeny parcely náležející do ZPF v k.ú. Niva KN p.č. 180/60.
 - Trasa vedení bude vytýčena, aby nedocházelo k neoprávněným záborům zemědělské půdy.
 - Potřebný manipulační pruh v trase musí být projednán s vlastníky a uživateli pozemků a budou sjednány podmínky uvolnění pozemku pro stavbu.
 - Při provádění výkopových prací na zemědělských pozemcích musí být provedena skrývka ornice a její zpětné rozprostření. Pozemek musí být uveden do původního stavu. Investor stavby zajistí, aby při provádění stavby byly plně respektovány zásady ochrany ZPF, vyplývající z ustanovení § 8 zákona č. 334/1992 Sb., o ochraně ZPF, ve znění pozdějších předpisů.
 - Pokud by realizace trvala déle než 12 měsíců (včetně potřebné na jejich uvedení pozemků do původního stavu) nebo plocha vstupních šachet podzemního vedení přesáhne v jednotlivých případech 30 m² nebo stanic podzemního vedení plochu 55 m², je nutno požádat příslušný orgán ochrany ZPF o dodatečné udělení souhlasu k odnětí pozemků dle § 9 odst. 6 zákona č. 334/1992 Sb., o ochraně ZPF, ve znění pozdějších předpisů.
 - V případě dotčení melioračních zařízení zajistí investor na vlastní náklady jejich následnou funkčnost.
8. Musí být splněny podmínky fy. Montáže inženýrských sítí spol. s.r.o. z vyjádření vydaného dne 21.1.2014 pod zn. 36/Šk/2014, a to:

- Před zahájením výkopových a stavebních prací požádat o vytýčení vodovodního řadu ve správě M.I.S. spol. s.r.o. Protivanov s následující kontrolou před záhozem.
 - Při křížení nebo souběhu vodovodního řadu s kanalizační přípojkou dodržet prostorovou normu ČSN 73 6005.
 - Povrchové zařízení vodovodní sítě bude po celou dobu výstavby domovní kanalizační přípojky chráněno proti poškození (hydrantové, šoupátkové a přípojkové poklopy, vytyčovací sloupky a dodatkové tabulky atd.).
9. Musí být splněny podmínky z vyjádření spol. Telefónica Czech Republic a.s. vydaného dne 6.1.2014 pod č.j. 502150/14, a to zejména:
- Stavebník nebo jím pověřená třetí osoba, je povinen při provádění jakýchkoliv činnosti, zejména stavebních nebo jiných prací, při odstraňování havárií a projektování staveb, řídit se platnými právními předpisy, technickými a odbornými normami (včetně doporučených), správnou praxí v oboru stavebnictví a technologickými postupy a učinit veškerá opatření nezbytná k tomu, aby nedošlo k poškození nebo ohrožení sítě elektronických komunikací ve vlastnictví společnosti Telefónica a je výslovně srozuměn s tím, že síť elektronických komunikací (dále jen SEK) jsou součástí veřejné komunikační sítě, jsou zajišťovány ve veřejném zájmu a jsou chráněny právními předpisy. Ochranné pásmo podzemního komunikačního vedení činí 1,5 m po stranách krajního vedení.
 - Při jakékoliv činnosti v blízkosti vedení SEK je stavebník nebo jím pověřená třetí osoba, povinen respektovat ochranné pásmo podzemního vedení sítě elektronických komunikací (dále jen PVSEK) a nadzemního vedení sítě elektronických komunikací (dále jen NVSEK) tak, aby nedošlo k poškození nebo zamezení přístupu k SEK. Při křížení nebo souběhu činností se SEK je povinen řídit se platnými právními předpisy, technickými a odbornými normami (včetně doporučených), správnou praxí v oboru stavebnictví a technologickými postupy. Při jakékoliv činnosti ve vzdálenosti nejméně 1,5 m od krajního vedení vyznačené trasy PVSEK je povinen nepoužívat mechanizačních prostředků a nevhodného nářadí.
 - Pro případ porušení kterékoliv z povinností stavebníka nebo jím pověřené třetí osoby, založené „Podmínkami ochrany SEK společnosti Telefónica“, je stavebník, nebo jím pověřená třetí osoba, odpovědný za veškeré náklady a škody, které společnosti Telefónica vzniknou porušením jeho povinností.
 - Započítí činnosti je stavebník nebo jím pověřená třetí osoba, povinen oznámit pracovníkovi pověřeného ochranou sítě (dále jen POS). Oznámení dle předchozí věty je povinen učinit elektronicky či telefonicky, přičemž takové oznámení bude obsahovat číslo Vyjádření, k němuž se vztahují tyto podmínky.
 - Před započítím zemních prací či jakékoliv jiné činnosti je stavebník nebo jím pověřená třetí osoba, povinen zajistit vyznačení trasy PVSEK na terénu dle polohopisné dokumentace. S vyznačenou trasou PVSEK prokazatelně seznámí všechny osoby, které budou a nebo by mohly činnosti provádět.
 - Stavebník nebo jím pověřená třetí osoba, je povinen upozornit jakoukoliv třetí osobu, jež bude provádět zemní práce, aby zjistila nebo ověřila stranovou a hloubkovou polohu PVSEK příčnými sondami, a je srozuměn s tím, že možná odchylka uložení středu trasy PVSEK, stranová i hloubková, činí +/- 30 cm mezi skutečným uložení PVSEK a polohovými údaji ve výkresové dokumentaci.
 - Při provádění zemních prací v blízkosti PVSEK je stavebník nebo jím pověřená třetí osoba, povinen postupovat tak, aby nedošlo ke změně hloubky uložení nebo prostorového uspořádání PVSEK. Odkryté PVSEK je stavebník nebo jím pověřená třetí osoba, povinen zabezpečit proti prověšení, poškození a odcizení.
 - Při zjištění jakéhokoliv rozporu mezi údaji v projektové dokumentaci a skutečností je stavebník nebo jím pověřená třetí osoba, povinen bez zbytečného odkladu zastavit práce a zjištění rozporu oznámit POS a v přerušovaných pracích pokračovat teprve poté, co od POS prokazatelně obdržel souhlas k pokračování v přerušovaných pracích.

- V místech, kde PVSEK vystupuje ze země do budovy, rozvaděče, na sloup apod. je stavebník nebo jím pověřená třetí osoba, povinen vykonávat zemní práce se zvýšenou mírou opatrnosti s ohledem na ubývající krytí nad PVSEK. Výkopové práce v blízkosti sloupů NVSEK je povinen provádět v takové vzdálenosti, aby nedošlo k narušení jejich stability, to vše za dodržení platných právních předpisů, technických a odborných norem (včetně doporučených), správné praxi v oboru stavebnictví a technologických postupů.
- Při provádění zemních prací, u kterých nastane odkrytí PVSEK, je povinen stavebník nebo jím pověřená třetí osoba před zakrytím PVSEK vyzvat POS ke kontrole. Zához je oprávněn provést až poté, kdy prokazatelně obdržel souhlas POS.
- Stavebník nebo jím pověřená třetí osoba, není oprávněn manipulovat s kryty kabelových komor a vstupovat do kabelových komor bez souhlasu společnosti Telefónica.
- Stavebník nebo jím pověřená třetí osoba, není oprávněn trasu PVSEK mimo vozovku přejíždět vozidly nebo stavební mechanizací, a to až do doby, než PVSEK řádně zabezpečí proti mechanickému poškození. Stavebník nebo jím pověřená třetí osoba, je povinen projednat s POS způsob mechanické ochrany trasy PVSEK. Při přepravě vysokého nákladu nebo mechanizace pod trasou VNSEK je stavebník nebo jím pověřená třetí osoba, povinen respektovat výšku NVSEK nad zemí.
- Stavebník nebo jím pověřená třetí osoba, není oprávněn na trase PVSEK (včetně ochranného pásma) jakkoliv měnit niveletu terénu, vysazovat trvalé porosty ani měnit rozsah a konstrukci zpevněných ploch (např. komunikací, parkovišť, vjezdů aj.).
- Stavebník nebo jím pověřená třetí osoba, je povinen manipulační a skaldové plochy zřizovat v takové vzdálenosti od NVSEK, aby činnosti na/v manipulačních a skladových plochách nemohly být vykonávány ve vzdálenost menší než 1 m od NVSEK.
- Stavebník nebo jím pověřená třetí osoba, je povinen obrátit se na POS v průběhu stavby, a to ve všech případech, kdy by i nad rámec těchto „Podmínek ochrany SEK společnosti Telefónica“ mohlo dojít ke střetu stavby se SEK.
- Stavebník nebo jím pověřená třetí osoba, není oprávněn užívat, přemísťovat a odstraňovat technologické, ochranné a pomocné prvky SEK.
- Stavebník nebo jím pověřená třetí osoba, není oprávněn bez předchozího projednání s POS jakkoliv manipulovat s případně odkrytými prvky SEK, zejména s ochrannou skříň optických spojek, optickými spojkami, technologickými rezervami či jakýmkoliv jiným zařízením SEK. Stavebník nebo jím pověřená třetí osoba, je výslovně srozuměn s tím, že technologická rezerva představuje několik desítek metrů kabelu stočeného do kruhu a ochranou optické spojky je skříň o hraně cca 1 m.
- Stavebník nebo jím pověřená třetí osoba, je povinen každé poškození či krádež SEK ihned, nejpozději však do 24 hodin od okamžiku zjištění takové skutečnosti, oznámit POS.
- V případě nutnosti přeložení SEK nese stavebník, který vyvolal překládku nadzemního nebo podzemního vedení SEK, náklady nezbytné úpravy dotčeného úseku SEK, a to na úrovni stávajícího technického řešení.
- Stavebník nebo jím pověřená třetí osoba, je povinen bez zbytečného odkladu poté, kdy zjistí potřebu přeložení SEK, nejpozději však před počátkem zpracování projektu stavby, která vyvolala nutnost přeložení SEK, kontaktovat POS za účelem projednání podmínek přeložení SEK.
- Stavebník, nebo jím pověřená třetí osoba, je povinen uzavřít se společností Telefónica „Smlouvu o provedení vynucené překládky SEK“.
- Stavebník nebo jím pověřená třetí osoba, je výslovně srozuměn s tím, že v případě, kdy hodlá umístit stavbu sjezdu či vjezdu, je povinen stavbu sjezdu či vjezdu umístit tak, aby metalické kabely SEK nebyly umístěny v hloubce menší jak 0,6 m a optické nebyly umístěny v hloubce menší jak 1 m. V opačném případě je stavebník nebo jím pověřená osoba, povinen kontaktovat POS.
- Stavebník nebo jím pověřená třetí osoba, je povinen v místech křížení technické infrastruktury se SEK ukládat ostatní sítě technické infrastruktury tak, aby tyto byly umístěny výhradně pod SEK, přičemž

SEK je povinen uložit do chráničky s přesahem minimálně 1 m na každou stranu od bodu křížení. Chráničku je povinen utěsnit a zamezit vnikání nečistot.

- Stavebník nebo jím pověřená třetí osoba, je povinen základy (stavby, opěrné zdi, podezdívky apod.) umístit tak, aby dodržel minimální vodorovný odstup 1,5 od krajního vedení PVSEK.
- Stavebník nebo jím pověřená třetí osoba, není oprávněn trasy PVSEK zneprístupnit (např. zabetonováním).
- Stavebník nebo jím pověřená třetí osoba, je při křížení a souběhu stavby nebo sítě technické infrastruktury s kabelovodem, povinen zejména:
 - V případech, kdy plánované stavby nebo trasy sítě technické infrastruktury budou umístěny v blízkosti kabelovodu ve vzdálenosti menší než 2 m nebo při křížení kabelovodu ve vzdálenosti menší než 0,5 m nad nebo kdekoli pod kabelovodem, předložit POS a následně s POS projednat zakreslení v příčných řezech,
 - Do příčného řezu zakreslit také profil kabelové komory v případě, kdy jsou sítě technické infrastruktury či stavby umístěny v blízkosti kabelové komory ve vzdálenosti kratší než 2 m,
 - Neumísťovat nad trasou kabelovodu v podélném směru sítě technické infrastruktury,
 - Předložit POS vypracovaný odborný statický posudek včetně návrhu ochrany tělesa kabelovodu pod stavbou, ve vjezdu nebo pod zpevněnou plochou,
 - Nezakrývat vstupy do kabelových komor, a to ani dočasně,
 - Projednat, nejpozději ve fázi projektové přípravy, s POS jakékoliv výkopové práce, které by mohly být vedeny v úrovni či pod úrovní kabelovodu nebo kabelové komory,
 - Projednat s POS veškeré případy, kdy jsou trajektorie podvrťů a protlaků ve vzdálenosti bližší než 1,5 m od kabelovodu.

10. Musí být splněny podmínky ze stanoviska JMP DS, s.r.o. vydaného dne 22.1.2014 pod zn.5000886765, a to zejména:

- Při realizaci uvedené stavby budou dodrženy podmínky pro provádění stavební činnosti v ochranném pásmu plynárenského zařízení:
 - za stavební činnosti se pro účely tohoto stanoviska považují všechny činnosti prováděné v ochranném pásmu plynárenského zařízení (tzn. i bezvýkopové technologie),
 - stavební činnosti v ochranném pásmu plynárenského zařízení je možné realizovat pouze při dodržení podmínek stanovených v tomto stanovisku. Nebudou-li tyto podmínky dodrženy, budou stavební činnosti, popř. úpravy terénu prováděné v ochranném pásmu plynárenského zařízení považovány dle § 68 zákona č. 458/2000 Sb. za činnost bez našeho předchozího souhlasu. Při každé změně projektu nebo stavby (zejména trasy navrhovaných inženýrských sítí) je nutné požádat o nové stanovisko k této změně,
 - před zahájením stavební činnosti v ochranném pásmu plynárenských zařízení bude provedeno vytyčení plynárenského zařízení. Vytyčení provede příslušná provozní oblast. Žádost o vytyčení bude podána minimálně 7 dní před požadovaným vytyčením. Při žádosti uvede žadatel naši značku (číslo jednací) uvedenou v úvodu tohoto stanoviska. Bez vytyčení a přesného určení uložení plynárenského zařízení nesmí být stavební činnosti zahájeny. Vytyčení plynárenského zařízení považujeme za zahájení stavební činnosti v ochranném pásmu plynárenského zařízení. O provedeném vytyčení bude sepsán protokol,
 - bude dodržena ČSN 73 6005, TPG 702 04 - tab. 8, zákon č. 458/2000 Sb., ve znění pozdějších předpisů, případně další předpisy související s uvedenou stavbou,
 - pracovníci provádějící stavební činnosti budou prokazatelně seznámeni s polohou plynárenského zařízení, rozsahem ochranného pásma a těmito podmínkami,
 - při provádění stavební činnosti v ochranném pásmu plynárenského zařízení je investor povinen učinit taková opatření, aby nedošlo k poškození plynárenského zařízení nebo ovlivnění jeho bezpečnosti a spolehlivosti provozu. Nebude použito nevhodného nářadí, zemina bude těžena pouze ručně bez použití pneumatických, elektrických, bateriových a motorových nářadí,

- odkryté plynárenské zařízení bude v průběhu nebo při přerušení stavební činnosti řádně zabezpečeno proti jeho poškození,
- v případě použití bezvýkopových technologií (např. protlaku) bude před zahájením stavební činnosti provedeno obnažení plynárenského zařízení v místě křížení,
- neprodleně oznámit každé i sebemenší poškození plynárenského zařízení (vč. izolace, signalizačního vodiče, výstražné fólie atd.),
- před provedením zásypu výkopu v ochranném pásmu plynárenského zařízení bude provedena kontrola dodržení podmínek stanovených pro stavební činnosti v ochranném pásmu plynárenského zařízení a kontrola plynárenského zařízení. Kontrolu provede příslušná provozní oblast. Při žádosti uvede žadatel naši značku (číslo jednací) uvedenou v úvodu tohoto stanoviska. Žádost o kontrolu bude podána minimálně 5 dní před požadovanou kontrolou. Při žádosti uvede žadatel naši značku (číslo jednací) uvedenou v úvodu tohoto stanoviska. Povinnost kontroly se vztahuje i na plynárenská zařízení, která nebyla odhalena. O provedené kontrole bude sepsán protokol. Bez provedené kontroly nesmí být plynovodní zařízení zasypáno, v případě, že nebudou dodrženy výše uvedené podmínky, je povinen stavebník na základě výzvy provozovatele PZ nebo jeho zástupce doložit průkaznou dokumentaci o nepoškození PZ během výstavby nebo provést na své náklady kontrolní sondy v místě styku stavby s PZ,
- plynárenské zařízení bude před zásypem výkopu řádně podsypáno a obsypáno těžkým pískem, zhutněno a bude osazena výstražná fólie žluté barvy, vše v souladu s ČSN EN 12007-1-4, TPG 702 01, TPG 702 04,
- neprodleně po skončení stavební činnosti budou řádně osazeny všechny poklopy a nadzemní prvky plynárenského zařízení.
- poklopy uzávěrů a ostatních armatur na plynárenském zařízení vč. hlavních uzávěrů plynu (HUP) na OPZ udržovat stále přístupné a funkční po celou dobu trvání stavební činnosti.
- případné zřizování staveniště, skladování materiálů, stavebních strojů apod. bude realizováno mimo ochranné pásmo plynárenského zařízení (není-li stanovisko jinak).
- bude zachována hloubka uložení plynárenského zařízení
- při použití nákladních vozidel, stavebních strojů a mechanismů zabezpečit případný přejezd přes plynárenské zařízení uložení panelů v místě přejezdu plynárenského zařízení.

Umístění stavby je v souladu se schválenou územně plánovací dokumentací – tj. zejména s územním plánem Obce Niva, schváleného zastupitelstvem obce Niva usnesením zastupitelstva obce č. 8/2003 dne 23.8.2003 vč. jeho změn. Stavba je navržena v plochách se stávajícím funkčním využitím pro občanské vybavení, veřejnou zeleň a místní komunikace. Zde je umístění staveb přípojek technické infrastruktury obvyklé nebo přípustné. Umístění stavby vyhovuje obecným požadavkům na využívání území.

Stavba bude přístupná z místní komunikace na pozemku p.č. 180/59 v k.ú. Niva, bude napojena na kanalizační splaškový řad ve výstavbě. Napojení na jiné inženýrské sítě stavba nevyžaduje. Stavba se nedotýká zájmů chráněných dotčenými orgány. Z charakteru stavby je zřejmé, že nejde o stavbu užívanou osobami s omezenou schopností pohybu a orientace.

Stavební úřad v průběhu řízení neshledal důvody, které by bránily povolení stavby.

Záměr splňuje všechny podmínky podle § 96 odst. 1 stavebního zákona:


- je v zastavěném území nebo v zastavitelné ploše
- poměry v území se podstatně nemění
- záměr nevyžaduje nové nároky na veřejnou dopravní a technickou infrastrukturu
- záměr nebyl posuzován ve zjišťovacím řízení, pro záměr nebylo vydáno stanovisko k posouzení vlivů provedení záměru na životní prostředí podle zákona o posuzování vlivů na životní prostředí

- záměr je stavbou , pro kterou postačí územní souhlas , a to dle § 96 odst.2 písm. a) stavebním záměrem uvedeným v § 103 stavebního zákona

Poučení:

- Územní souhlas platí 2 roky ode dne jeho vydání. Dobu platnosti územního souhlasu nelze prodloužit.
- Územní souhlas nabývá právních účinků dnem doručení žadateli.
- Stavbu lze provádět svépomocí, pokud stavebník zajistí stavební dozor, není-li pro takovou činnost sám odborně způsobilý.
- Dle § 152 stavebního zákona je při provádění stavby stavebník povinen zejména:
 - Dbát na řádnou přípravu a provádění stavby; tato povinnost se týká i terénních úprav a zařízení. Přitom musí mít na zřeteli zejména ochranu života a zdraví osob nebo zvířat, ochranu životního prostředí a majetku, i šetrnost k sousedství.
 - U staveb prováděných svépomocí je stavebník rovněž povinen uvést do souladu prostorové polohy stavby s ověřenou projektovou dokumentací.
 - Zajistit, aby na stavbě nebo na staveništi byla k dispozici ověřená dokumentace stavby a všechny doklady týkající se prováděné stavby nebo její změny, popřípadě jejich kopie.
 - Umožnit provedení kontrolní prohlídky, a pokud tomu nebrání vážné důvody, této prohlídce se zúčastnit.
 - Ohlásit stavebnímu úřadu neprodleně po jejich zjištění závady na stavbě, které ohrožují životy a zdraví osob, nebo bezpečnost stavby.
- Stavebník zajistí, aby byly před započítím užívání stavby provedeny a vyhodnoceny zkoušky předepsané zvláštními právními předpisy (tlaková zkouška) .
- Dokončenou stavbu lze užívat bez předchozího oznámení stavebnímu úřadu nebo kolaudačního souhlasu.
- Územní souhlas lze přezkoumat v přezkumném řízení, které lze zahájit do 1 roku ode dne, kdy územní souhlas nabyl právních účinků. Rozhodnutí ve věci v přezkumném řízení v prvním stupni nelze vydat po uplynutí 15 měsíců ode dne, kdy územní souhlas nabyl právních účinků.
- Územní souhlas se doručuje žadateli spolu s ověřeným situačním výkresem.
- Územní souhlas s vyznačením účinnosti se doručuje osobám uvedeným v § 96 odstavci 3 písm. d) stavebního zákona, dotčeným orgánům a místně příslušnému obecnímu úřadu, pokud není stavebním úřadem, a jde-li o stavbu podle § 15 nebo 16, také stavebnímu úřadu příslušnému k povolení stavby.

Ing. Pavlína Greplová
referentka stavebního úřadu, oprávněná úřední osoba
otisk úředního razítka

**Poznámka:**

Správní poplatek podle zákona č. 634/2004 Sb., o správních poplatcích položky 17 odst. 1 písm. e) ve výši 500 Kč byl zaplacen dne 29.4.2014.

Obdrží:

žadatel (včetně ověřené dokumentace obsahující situační výkres)

✓ Obec Niva, IDDS: 5ffawac, kterou zastupuje

Obec Otinoves, IDDS: vb6a8qx, , kterou zastupuje

Obec Seloutky, IDDS: bf6bim3, , kterou zastupuje

✓ LAKEWOOD s. r. o., IDDS: j8khkuv, kterou zastupuje

Prostějov 1

Obec Alojzov, IDDS: qxtbnud, , kterou zastupuje

Městys Protivanov, IDDS: x3nbbvc, který zastupuje

Obec Bousín, IDDS: kiva8q3, , kterou zastupuje

Obec Myslejovice, IDDS: paabm8j, , kterou zastupuje

účastníci (po nabytí účinnosti)

✓ Montáže inženýrských sítí spol. s r.o., Provoz Protivanov - provoz vodovodů a kanalizací, IDDS: bgfnhza

✓ RWE GasNet,s.r.o., IDDS: rdxzhtz, kterou zastupuje RWE Distribuční služby, s.r.o., IDDS: jnnyjs6

✓ O2 Czech Republic, a.s., IDDS: d79ch2h

dotčené orgány (po nabytí účinnosti)

✓ Magistrát města Prostějova, odbor životního prostředí, pošt.schr. 39a, 797 42 Prostějov

příslušný obecní úřad (po nabytí účinnosti)

✓ Obecní úřad Niva, Niva č.p. 61, 798 61 Drahaný

Vypraveno dne : 26. 02. 2015



Právních účinků nabylo dne :

26. 02. 2015



MĚSTSKÝ ÚŘAD PLUMLOV

stavební odbor - stavební úřad

79803 Plumlov, Rudé armády 302, tel.: 582/393191, fax: 582/393385,

e-mail: podatelna@mestoplumlov.cz

Sp.zn.: Výst./0305/2017/2

Plumlov, dne 12.4.2017

Č.j. : 0876/2017

Vyřizuje: Ing. Pavlína Greplová

ÚZEMNÍ SOUHLAS

Stavební úřad Městského úřadu v Plumlově, jako stavební úřad příslušný podle § 13 odst. 1 písm. e) zákona č. 183/2006 Sb., o územním plánování a stavebním řádu (stavební zákon), ve znění pozdějších předpisů (dále jen "stavební zákon"), posoudil podle § 96 odst. 1 až 3 stavebního zákona žádost o územní souhlas k záměru umístění stavby, kterou dne 3.2.2017 podala

**E.ON Distribuce, a.s., IČO 28085400, F. A. Gerstnera 2151/6, 370 01 České Budějovice,
kterou zastupuje E.ON Česká republika, s. r. o., IČO 25733591, F. A. Gerstnera 2151/6, 370
01 České Budějovice,**

kterou zastupuje MOPRE s.r.o., IČO 28323700, Břest 79, 768 23 Břest

(dále jen "žadatel"), a na základě tohoto posouzení podle § 96 odst. 4 stavebního zákona a § 15a vyhlášky č. 503/2006 Sb., o podrobnější úpravě územního rozhodování, územního opatření a stavebního řádu

v y d á v á ú z e m n í s o u h l a s

s umístěním stavby

Niva, úprava přípojky NN, PROGLES

Niva č.p. 47

(dále jen "stavba") na pozemku st. p. 36/1 (zastavěná plocha a nádvoří), parc. č. 180/61 (zahrada), parc. č. 180/56 (ostatní plocha), parc. č. 2/2 (ostatní plocha) v katastrálním území Niva.

Druh a účel umístěvaného záměru:

- Přeložka přípojky NN k objektu Niva č.p. 47

Vzdálenost od hranic pozemku a sousedních staveb, prostorové řešení stavby, půdorysná velikost, výška a tvar a základní údaje o její kapacitě, územně technický a stavebně technický popis požadovaného záměru:

- demontáž stávající nadzemní přípojky ze sloupu č. 25 na objekt č.p.47 Niva včetně pojistkové skříně na pozemcích p.č. 180/61, 2/2, st.p. 36/1 v k.ú. Niva.
- nová přípojka NN umístěná na pozemku 180/61, 180/56, 2/2, st.p. 36/1 v k.ú. Niva. Přípojka bude napojena na distribuční síť na stávajícím sloupu č. 25 na pozemku p.č. 180/61 v k.ú. Niva, ze kterého bude proveden svod kabelem NAYY 4x25, a ten bude veden v zemi pozemky 180/61, 180/56, 2/2 v k.ú. Niva lomenou trasou min. ve vzdálenosti 0,9 m od jihovýchodní hranice pozemku p.č. 2/1 v k.ú. Niva. Přípojka bude ukončena v přípojkové skříně SS100 osazené ve výklenku jihozápadní obvodové zdi objektu Niva č.p. 47 na pozemku st.p. 36/1 v k.ú. Niva. Délka přípojky 36m.

Údaje o splnění podmínek pro vydání územního souhlasu:

- S vydanou územně plánovací dokumentací:

- umístění stavby je v souladu se schválenou územně plánovací dokumentací - a to zejména s územním plánem Obce Niva, schváleného Zastupitelstvem obce Niva usnesením zastupitelstva obce č. 8/2003 dne 23.8.2003. Stavební úřad v průběhu řízení neshledal důvody, které by bránily povolení stavby.
- s cíli a úkoly územního plánování, zejména s charakterem území, s požadavky na ochranu architektonických a urbanistických hodnot v území,
 - bez požadavku, jedná se o podzemní stavbu přípojky inženýrské sítě, která nemění charakter území a nedotýká se urbanistických ani architektonických hodnot v území
- s požadavky tohoto zákona a jeho prováděcích právních předpisů, zejména s obecnými požadavky na využívání území,
 - stavba je v souladu s požadavky stavebního zákona a jeho prováděcích právních předpisů
- s požadavky na veřejnou dopravní a technickou infrastrukturu,
 - stavba neklade nároky na dopravní a technickou infrastrukturu
- s požadavky zvláštních právních předpisů a se stanovisky dotčených orgánů podle zvláštních právních předpisů, popřípadě s výsledkem řešení rozporů a s ochranou práv a právem chráněných zájmů účastníků řízení
 - stavba je v souladu s požadavky dotčených orgánů, rozpory nenastaly

Popis další přípravy a provedení záměru:

- záměr může být realizován bez další přípravy, jedná se o jednoduchou stavbu, která bude realizována podle jednoduché dokumentace, kterou autorizoval Václav Hladil, ČKAIT 1302143 a podle situačního výkresu ověřeného stavebním úřadem.

Údaje o souladu se závaznými stanovisky dotčených orgánů:

- Pro stavbu vydal Magistrát města Prostějova, odbor životního prostředí, orgán ochrany ZPF vyjádření k návrhu trasy dne 4.1.2017 pod č.j. PVMU 1728/2017 40, sp.zn. OŽP 39/2017, umístění stavby je v souladu s tímto stanoviskem.

Údaje o napojení stavby na veřejnou dopravní a technickou infrastrukturu:

- Stavba bude napojena na stávající distribuční síť NN ze stávajícího podpěrného bodu, jiné napojení nevyžaduje.

Údaje o užívání stavby s omezenou schopností pohybu a orientace:

- dle vyhlášky č. 398/2009 Sb., o obecných technických požadavcích zabezpečujících bezbariérové užívání staveb – stavba nespadá do působnosti tohoto zákona

Stavba splňuje podmínky pro vydání územního souhlasu (§ 96 odst. 1 stavebního zákona):

- je v zastavěném území nebo v zastavitelné ploše,
- poměry v území se podstatně nemění,
- záměr nevyžaduje nové nároky na veřejnou dopravní a technickou infrastrukturu,
- záměr není posuzován ve zjišťovacím řízení,
- záměr nepodléhá posouzení z hlediska vlivů na životní prostředí podle zvláštního právního předpisu.

Územní souhlas postačí v souladu s § 96 odst. 2 stavebního zákona v případech:

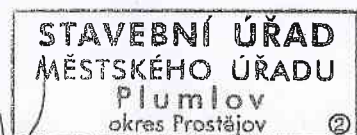
- bod a) stavebních záměrů uvedených v § 103 stavebního zákona:
- dle § 103 odst. 1 stavebního zákona, stavební povolení ani ohlášení stavebnímu úřadu nevyžadují:

- písm. e) bod 10. vodovodní, kanalizační a energetické přípojky včetně připojení stavby a odběrných zařízení vedených mimo budovu nebo připojení staveb plnicích doplňkovou funkci ke stavbě hlavní na rozvodné sítě a kanalizaci stavby hlavní

Poučení:

- Při realizaci záměru musí být splněny podmínky těchto dotčených orgánů, jejichž závazná stanoviska byla doložena k žádosti o územní souhlas:
 - Magistrát města Prostějova, odbor životního prostředí, orgán ochrany ZPF, vyjádření k návrhu trasy dne 4.1.2017 pod č.j. PVMU 1728/2017 40, sp.zn. OŽP 39/2017.
- Při realizaci záměru musí být splněny podmínky těchto vlastníků (případně správců) veřejné dopravní a technické infrastruktury, obsahující podmínky z důvodu dotčení ochranných a bezpečnostních pásem, jejichž stanoviska byla předložena k žádosti o územní souhlas:
 - Česká telekomunikační infrastruktura a.s., Olšanská 2681/6, 130 00 Praha, vyjádření ze dne 25.10.2016 vydané pod č.j. 740451/16.
- Územní souhlas platí 2 roky ode dne jeho vydání. Dobu platnosti územního souhlasu nelze prodloužit.
- **Územní souhlas nabývá právních účinků dnem doručení žadateli.**
- Stavbu lze provádět svépomocí, pokud stavebník zajistí stavební dozor, není-li pro takovou činnost sám odborně způsobilý.
- Dle § 152 stavebního zákona je při provádění stavby stavebník povinen zejména:
 - Dbát na řádnou přípravu a provádění stavby; tato povinnost se týká i terénních úprav a zařízení. Přitom musí mít na zřeteli zejména ochranu života a zdraví osob nebo zvířat, ochranu životního prostředí a majetku, i šetrnost k sousedství.
 - U staveb prováděných svépomocí je stavebník rovněž povinen uvést do souladu prostorové polohy stavby s ověřenou projektovou dokumentací.
 - Zajistit, aby na stavbě nebo na staveništi byla k dispozici ověřená dokumentace stavby a všechny doklady týkající se provádění stavby nebo její změny, popřípadě jejich kopie.
 - Umožnit provedení kontrolní prohlídky, a pokud tomu nebrání vážné důvody, této prohlídce se zúčastnit.
 - Ohlásit stavebnímu úřadu neprodleně po jejich zjištění závady na stavbě, které ohrožují životy a zdraví osob, nebo bezpečnost stavby.
- Stavebník zajistí, aby byly před započatím užívání stavby provedeny a vyhodnoceny zkoušky předepsané zvláštními právními předpisy (zpráva o revizi elektrického zařízení, geodetické zaměření).
- **Dokončenou stavbu, popřípadě část stavby schopnou samostatného užívání lze užívat bez předchozího oznámení stavebnímu úřadu nebo kolaudačního souhlasu.**
- Územní souhlas lze přezkoumat v přezkumném řízení, které lze zahájit do 1 roku ode dne, kdy územní souhlas nabyl právních účinků. Rozhodnutí ve věci v přezkumném řízení v prvním stupni nelze vydat po uplynutí 15 měsíců ode dne, kdy územní souhlas nabyl právních účinků.
- Územní souhlas se doručuje žadateli spolu s ověřeným situačním výkresem.

Ing. Pavlína Greplová
referentka stavebního úřadu, oprávněná úřední osoba
otisk úředního razítka



Poplatek:

Správní poplatek podle zákona č. 634/2004 Sb., o správních poplatcích položky 17 odst. 1 písm. e) ve výši 500 Kč byl zaplacen dne 8.3.2017.

Obdrží:

účastníci (doručenky)

E.ON Distribuce, a.s., IDDS: nf5dxbu, kterou zastupuje E.ON Česká republika, s. r. o., IDDS: 3534cwz, kterou zastupuje MOPRE s.r.o., IDDS: cienki2

účastníci (po nabytí právních účinků – doručeny)

LAKEWOOD s. r. o., IDDS: j8khkuv

Obec Niva, IDDS: 5ffawac

Česká telekomunikační infrastruktura a.s., IDDS: qa7425t


dotčené orgány (po nabytí právních účinků – doručeny)

Magistrát města Prostějova, odbor životního prostředí, IDDS: mrtbrkb

příslušný obecní úřad (po nabytí právních účinků – doručeny)

Obecní úřad Niva, IDDS: 5ffawac

Vypraveno dne: 13.4.2017



Právních účinků nabylo dne:

18. 04. 2017

